

INFORME DE RIESGOS ESTATALES

Fecha: 28/03/2026

Semana N°12

Coordinación de Vigilancia Epidemiológica

Monitoreo de Medios

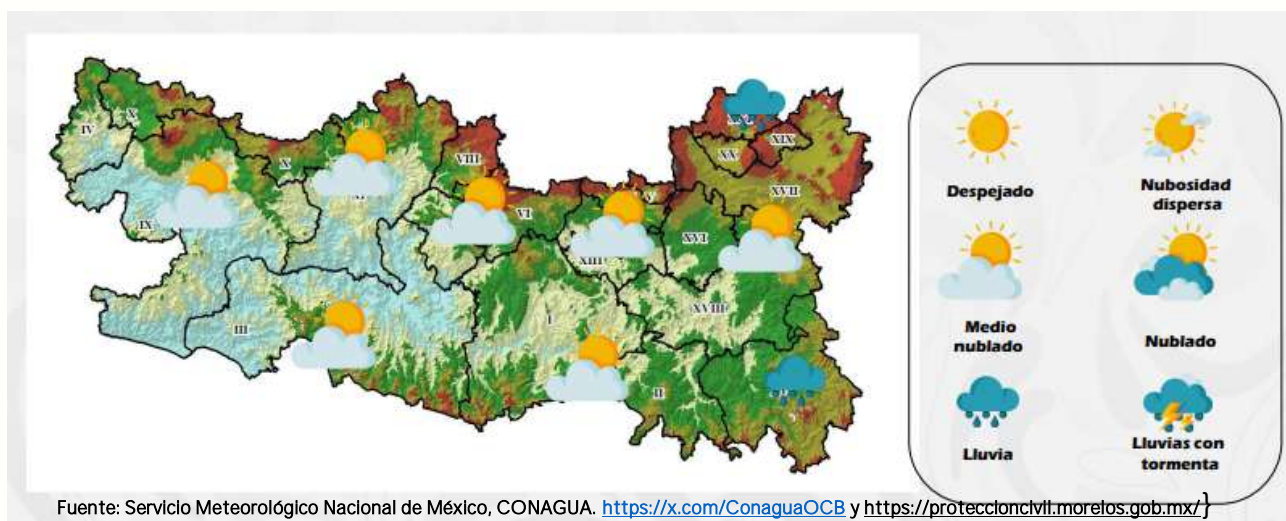
Reporte de eventos:

Amenaza	Tema	Medio	Resumen	Liga	Prioridad	Verificación
Sanitario	Mas niños llegan al HNM por accidentes en moto; aumentó un 15%	Noticias de Cuautla	El incremento de accidentes en motocicleta ha generado una mayor presión en los servicios de urgencias del Hospital del Niño Morelense, donde la demanda de atención médica ha aumentado hasta en un 15 por ciento.	https://www.noticiasdecuautla.mx/aumentan-accidentes-en-motocicleta-y-elevan-demanda-en-el-hospital-del-nino-morelense/	Bajo	Ratificado

Fuente: Vigilancia Epidemiológica Basada en Eventos (VBE) mediante el monitoreo de cualquier medio de comunicación locales y nacionales.

Pronóstico Meteorológicos y Temperaturas

Cielo medio nublado a nublado con intervalos de chubascos. Durante la mañana ambiente fresco en la región. Durante la tarde, ambiente templado y caluroso. Viento de 20 a 30 km/h con rachas de 30 a 50 km/h.



Actividad Geológica

Reporte del monitoreo del Cenapred al volcán Popocatepetl 27 marzo de 2026 11:00 h (marzo 27, 17:00 GMT)

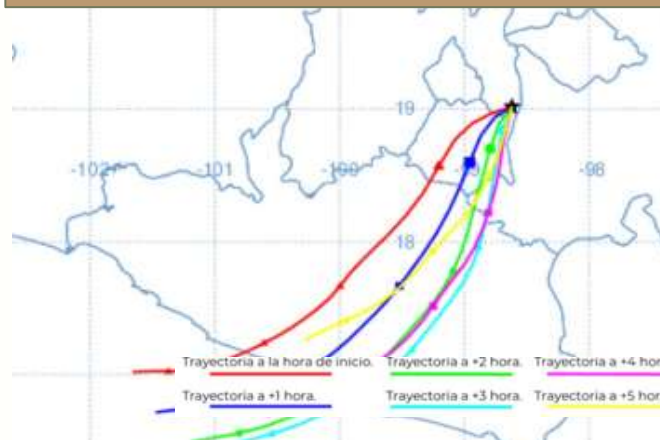
Actividad de las últimas 24 horas. **Se detectaron 10 exhalaciones de baja intensidad**, acompañadas de vapor de agua y otros gases volcánicos. Adicionalmente, **se registraron 122 minutos de tremor de baja amplitud**, los cuales 64 fueron de alta frecuencia y 58 minutos de armónico. Al momento de este reporte se tiene buena visibilidad hacia el volcán. Asimismo, durante las horas previas se observó la emisión continua de vapor de agua y otros gases volcánicos que se dispersan al oeste

El Semáforo de Alerta Volcánica del Popocatepetl se encuentra en **Amarillo Fase 2**.

El Cenapred exhorta a NO ACERCARSE al volcán y sobre todo al cráter, por el peligro que implica la caída de fragmentos Incandescentes.

Fuente: Servicio Sismológico Nacional, UNAM. / Centro nacional de Prevención de Desastres (CENAPRED)-SEGOB, SENEAM-SCT y NOAA

Pronóstico de caída de ceniza



Sin reporte de caída de ceniza

INFORME DE RIESGOS ESTATALES

Fecha: 28/03/2026

Semana N°12

Coordinación de Vigilancia Epidemiológica

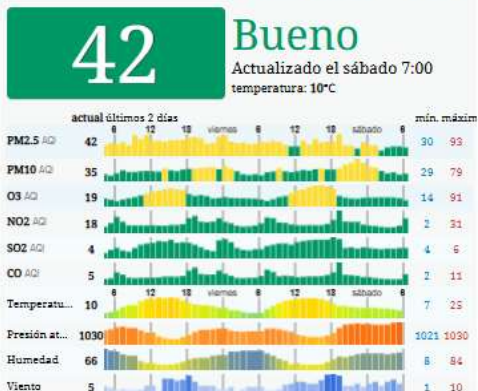
Sismos

En las últimas 24 horas **No se registró sismo superior a 5.0 grados de magnitud** que por su cercanía pudiese afectar al Estado de Morelos.

Fuente: Servicio Sismológico Nacional: <https://x.com/S+ismologicoMX>.

Calidad del aire

ICA de Estación de Monitoreo Cuernavaca Centro, M



Acerca de los niveles de calidad del aire

No se anticipan impactos a la salud cuando la calidad del aire se encuentra en este intervalo.

Las personas extraordinariamente sensitivas deben considerar limitación de los esfuerzos físicos excesivos y prolongados al aire libre

Los niños y adultos activos, y personas con enfermedades respiratorias tales como el asma, deben evitar los esfuerzos físicos excesivos y prolongados al aire libre.

Fuente: Sistema Nacional de Información de la Calidad del Aire <https://sinaica.inecc.gob.mx/index.php> y Contaminación del aire del mundo: Índice de calidad del aire en tiempo real <https://waqi.info/es/>

Monitoreo Epidemiológico

Red Negativa: Hasta la elaboración de este reporte, no se cuenta con ninguna notificación inmediata de cualquier enfermedad sujeta a vigilancia epidemiológica en las 3 Jurisdicciones Sanitarias

Fuente: Vigilancia Epidemiológica Basada en Indicadores (VEBI) de información en salud, responsables estatales de programas y Jurisdicciones Sanitarias.

Reporte de afectaciones

Sin afectaciones

Hasta la elaboración de este informe, no se cuenta con alguna notificación que requiera la participación de Salud, se continua pendiente del monitoreo.

Fuente: Notificación de Cuerpos de Emergencia en los Municipios, Jurisdicciones Sanitarias y UEyD

Corte de Información: 06:00 am